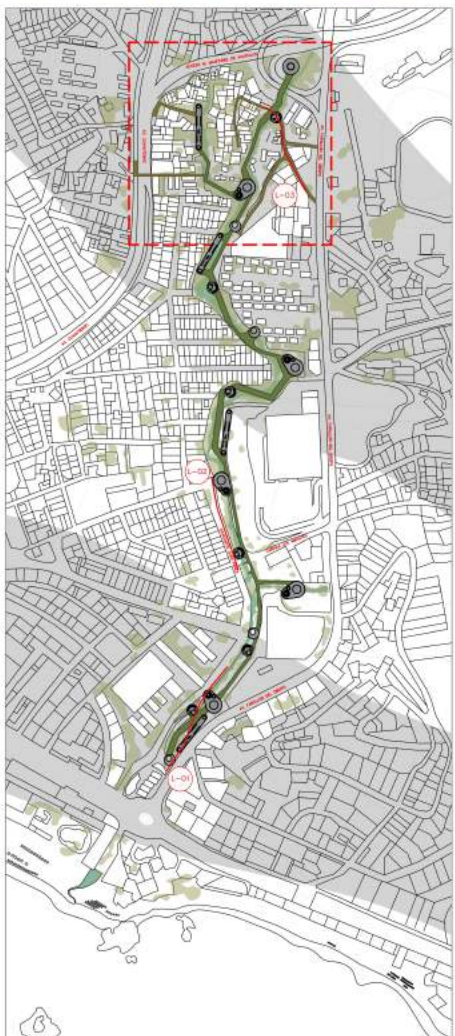


CONCURSO DE IDEAS "ACAPULCO VOLVERÁ A SEDUCIRTE"

- PARQUE URBANO FARALLÓN -

2.6 VEGETACIÓN Y PAISAJE URBANO

2.8 ESPACIO PÚBLICO Y RECREACIÓN



Baso el análisis del contexto actual de Acapulco, y con base al mapa de emergencia para evaluación de daños de la UE (Unión europea) y la ESA (Agencia espacial europea), se realizó un diagnóstico valorando las zonas de tránsito para una propuesta con lo que se promover el turismo actual considerando las particularidades geográficas, la adición de un espacio público y los mantenimientos de agua y viento en un evento climático adverso.

En uno de los principales cuencas que atraviesan la zona del centro de la ciudad, existe el curso de agua denominado: Arroyo del Farallón, cerca de 2 kilómetros de poses natural del arroyo se ven ahora bordeados por los muros colindantes vecinos, viviendas en zonas de riesgo, basuras y desechos orgánicos.

Dadas las circunstancias de ubicación por parte de las viviendas cercanas, el proyecto se desarrollará principalmente sobre la catena "EL TALLER", siendo el sector inicial del arroyo de norte a sur, y formando las características necesarias para la primer parte de la propuesta, siendo así el resto del parque una proyección para etapas futuras.

Se plantea la generación de un "Parque Urbano" complementando paralelamente al arroyo y destacando atributos de interés en sus conjunciones. Dentro del parque se proponen accesos y senderos de entre 5 y 10 metros de ancho para recorrer el complejo, considerando gradas de vivienda, interacciones de viviendas y banquetas asfálticas y difusas de terreno para una secuencia de noción paisajística que tiene el objetivo de impactar en el entorno urbano de la ciudad.

Considerando la disposición de una densidad social, se establecen nodos de concentración para las actividades recreativas, cada uno de estos nodos se genera una importante movilidad turística de acceso, poses y concentraciones donde el sector tiene la posibilidad de detener en una franja que se sustenta ecológicamente a través de la naturaleza y sus recorridos.

Siguiendo los principios de regeneración del suelo y la limpieza del agua y el aire se complementa la vegetación existente con una infraestructura vegetal apta para filtrar sedimentos y contaminantes, descartando naturalmente los sedimentos contaminados con base a los procesos naturales de las plantas.

3D - AXO EXPLOTADO



INFRAESTRUCTURA PEATONAL PÚBLICA / PROPUESTA



INFRAESTRUCTURA URBANA / EXISTENTE



INFRAESTRUCTURA VEGETAL / EXISTENTE + PROPUESTA



INFRAESTRUCTURA NATURAL DEL SUELO / EXISTENTE

NODO 01



"NODO - HITO"
 - INICIO DE RECORRIDO
 - SIMBOLO DEL PAISAJE URBANO
 ACTIVIDADES:
 - DESCANSO
 - CONTEMPLACION
 - CONCENTRACION



NODO 02



"NODO DE EVENTOS"
 - FORO DE PRESENTACIONES Y/O EXPOSICIONES
 ACTIVIDADES:
 - ESCENARIO E INFRAESTRUCTURA PARA CONCIERTOS PEQUEÑOS
 - GRADAS PARA SENTARSE



NODO 03



"NODO DE RECREACIONAL"
 - ACTIVIDADES DEPORTIVAS Y RECREACIONALES
 - CONECTOR ENTRE SECTORES
 ACTIVIDADES:
 - JUEGOS DEPORTIVOS
 - GRADAS PARA SENTARSE
 - ESPACIOS LÓGICOS



NODO 04



"NODO - MIRADOR"
 - NODO EN ALTURA PARA LA OBSERVACION DEL PAISAJE
 ACTIVIDADES:
 - MIRADORES
 - ESPACIOS DE DESCANSO
 - CONCENTRACION



NODO 05



"NODO - ARTICULADOR"
 - NODO POSICIONADO EN VIALIDADES O SENDEROS EN CONVERGENCIA
 ACTIVIDADES:
 - MIRADOR
 - ESPACIOS DE DESCANSO
 - CONCENTRACION

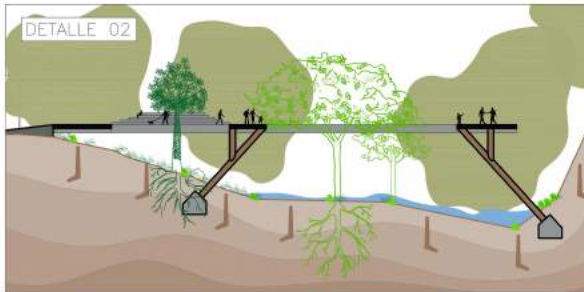
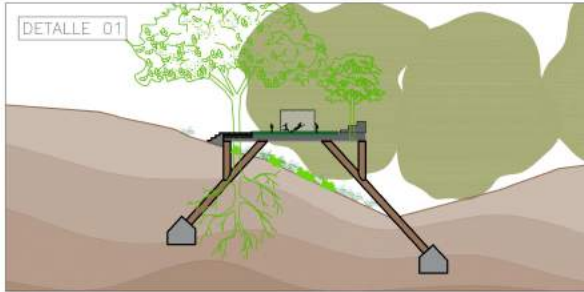


CONCURSO DE IDEAS "ACAPULCO VOLVERÁ A SEDUCIRTE"

- PARQUE URBANO FARALLÓN -

2.6 VEGETACIÓN Y PAISAJE URBANO

2.8 ESPACIO PÚBLICO Y RECREACIÓN



SECCIÓN B - ACCESO DESDE CALLE



SECCIÓN A - SENDEROS

